

Schneeschuhtour vom 1. Februar 2025

Solothurn ab: 07:59 Gleis 2
Neuenburg an: 08.37 Gleis 3
Fussweg: 4 Min.
Neuchâtel, gare sud ab: 09:02 Kante E, B380 in Richtung Le Locle
Col La Tourne an: 09:29

Rückweg:

Les Hauts-Geneveys, gare ab:	15:09 Gleis 1	15:19 Gleis 2	15:39 Gleis 1	...
Neuchâtel an:	15:30 Gleis 2		16:00 Gleis 5	
Neuchâtel ab:	15:53 Gleis 5		16:22 Gleis 5	
La Chaux-de-Fonds an:		15:27 Gleis 5		
La Chaux-de-Fonds ab:		15:32 Gleis 4		
Biel an:		16:12 Gleis 1		
Biel ab:		16:16 Gleis 3		
Solothurn an:	16:33 Gleis 1	16:33 Gleis 1	16:59	

Billett bitte selber besorgen.

Ausrüstung:

Schneeschuhe, Stöcke, angepasste Bekleidung, Lawinenausrüstung (LVS, Sonde und Schnee-, Lawinenschaufel) und den eigenen Bedürfnissen angepasst gefüllter Rucksack.

Vorbereitung:

Schnee bestellen und/oder dem vorhandenen Schnee Sorge tragen!

Sind die Batterien vom LVS noch genügend geladen? Weiss ich noch wie es zu bedienen ist? (Ev. probieren und Bedienungsanleitung mitnehmen)

Diejenigen, die ein LVS mieten müssen, lasst Euch die Bedienung erklären!

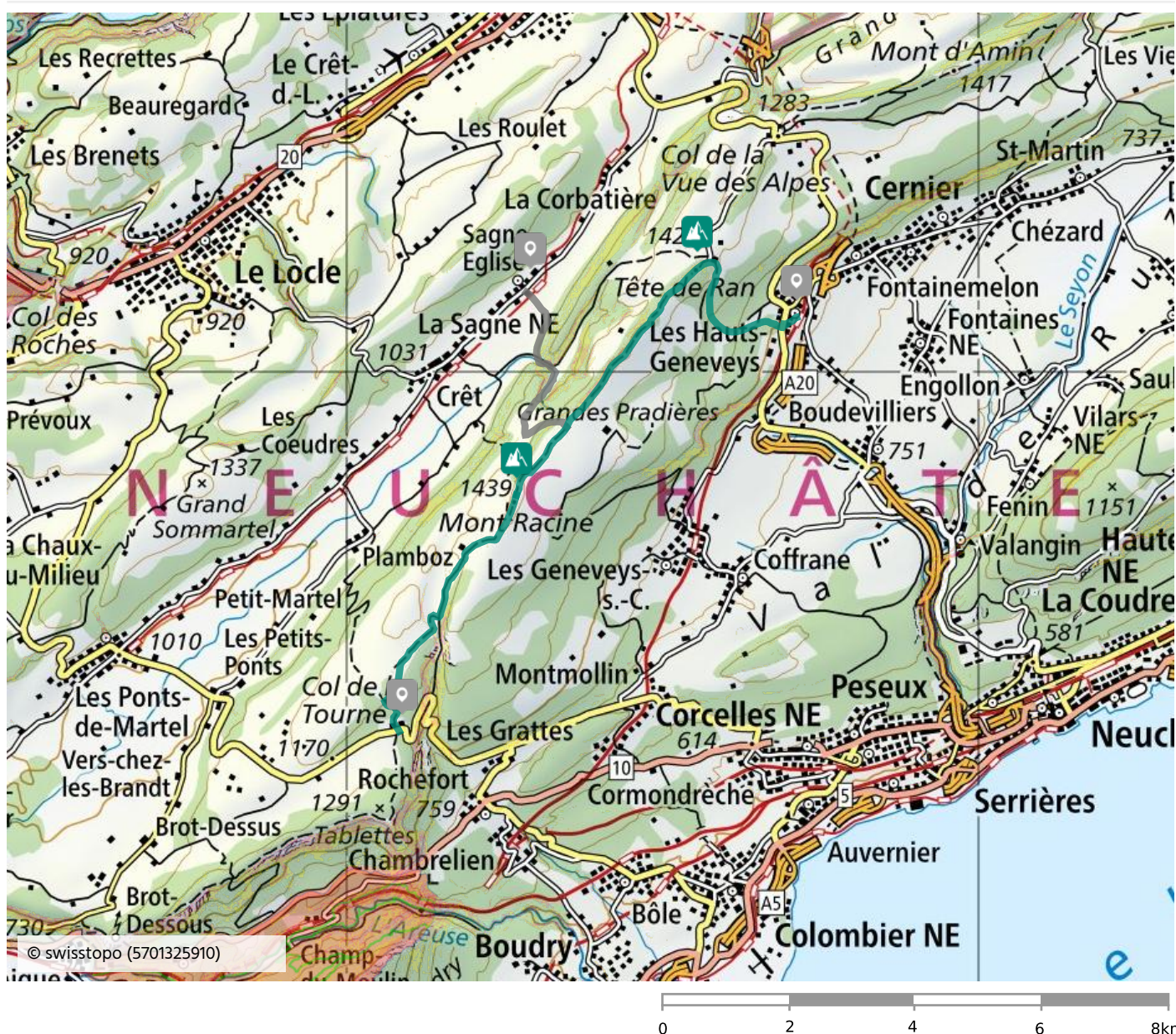
Ich werde am Donnerstag vor der Tour über die Durchführung entscheiden, so dass Ihr noch am Freitag fehlendes Material organisieren könnt.



Von La Tourne nach Les Hauts-Geneveys

Mont Racine 1'439.0 m. ü. M

Ausgangspunkt	La Tourne Dessous
Endpunkt	Les Hauts-Geneveys
Disziplin	Schneeschuhtouren
Schwierigkeit	WT2
Aufstieg	2 h, 510 Hm
Abstieg	3 h, 680 Hm
Exposition	SE, NW



Das Begehen von Routen in alpinem Gelände stellt hohe Anforderungen und erfolgt auf eigene Verantwortung. Der Schweizer Alpen-Club SAC übernimmt keinerlei Gewähr für die bereitgestellten Informationen. Haftungsansprüche jeglicher Art sind ausgeschlossen.



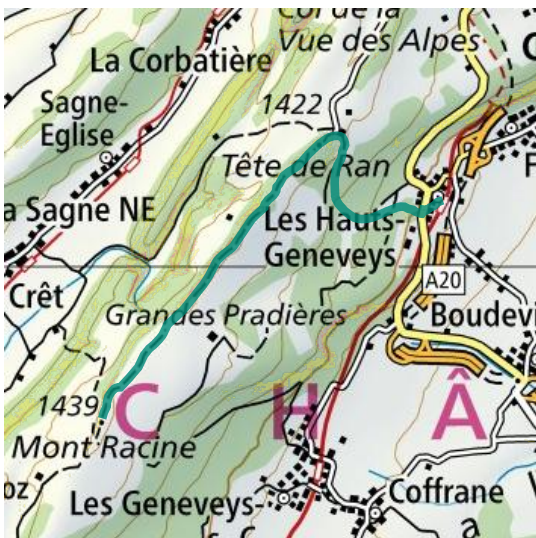
Über den höchsten Punkt des Neuenburger Juras

Die Route führt durch typische Juralandschaften zum Gipfel des Mont Racine und dann aussichtsreich weiter zur Tête de Ran. Von den Jurahöhen bieten sich schöne Ausblicke über den Neuenburgersee und das Mittelland auf die Alpen.



La Tourne – Mont Racine

Vom Hôtel de la Tourne (Parkplatz) nach Norden durch den Wald. Weiter über Weiden an Petit Coeurie vorbei und kurz durch einen Waldsaum hinab zu P. 1223. Nun sanft ansteigend hinauf zur Métairie de la Grande Sagneule (1307 m) und schliesslich steiler durch einen Waldgürtel in einen Sattel (1383 m). Von hier auf dem Grat zum Gipfel (1439 m).



Mont Racine – Les Hauts-Geneveys

Vom Gipfel des Mont Racine nach Nordosten an der Loge des Pradières-Dessus vorbei zu P. 1416 (Rochers Bruns). Weiter auf dem Grat, erst aussichtsreich, dann auf einem Pfad durch den Wald auf die Kuppe der Tête de Ran mit ihren verfallenden Skiliften. Kurz steil hinab in Richtung der ehemaligen Hôtels Tête-de-Ran und Clef des Champs und dann nach Süden einbiegend entlang der ehemaligen Skipiste zur Talstation. Von hier auf dem Fussweg zum Bahnhof von Les Hauts-Geneveys.



Variante: Mont Racine – La Sagne

Abstieg ins Vallée des Ponts: Vom Gipfel des Mont Racine nach Nordosten zur Loge des Pradières-Dessus. Bei P. 1361 dem Fahrweg durch den Wald hinab zur Lichtung der Grande Racine folgen. Von P. 1250 weiter auf dem Fahrweg – oder dessen Kehren auf einem Fussweg abkürzend – wieder durch Wald das Tal der Charbonnière abwärts ins Vallée des Ponts. Zuletzt am Waldrand entlang, dann über die Felder nach La Sagne-Eglise; WT2, Mont Racine – La Sagne ca. 2 Std.



Zusatzinformation

Ausgangspunkt

La Tourne Dessous (1129 m)

An der Postauto-Linie Neuchâtel – La Tourne – Le Locle (wenige Verbindungen).

Endpunkt

Les Hauts-Geneveys (954 m)

An der CFF-Bahnlinie Neuchâtel – La-Chaux-de-Fonds.

Hinweis

Zwischen Mont Racine und Tête de Ran führt die Route über den Schiessplatz Les Pradières. Bitte die aktuellen Schiessanzeigen beachten.

Wegpunkte

Tête de Ran (1421 m)

Das Skigebiet an der Tête de Ran hatte seine Hochzeit in den 60er und 70er Jahren. Inzwischen sind alle Lifte stillgelegt und die nahegelegenen Hotel-Restaurants geschlossen.

La Sagne NE (1044 m)

Endpunkt der Variante.

Verschiedenes

Massif du Mont-Racine

Das Massiv wird im Süden durch das Val de Ruz, im Norden durch das Vallée des Ponts begrenzt. Abseits der ehemaligen kleinen Skigebiete an der Tête de Ran und am Col de Vue des Alpes hat sich eine recht ursprüngliche Juralandschaft mit verstreuten Einzelhofsiedlungen, Waldweiden und Trockenmauern erhalten.

Routennummer

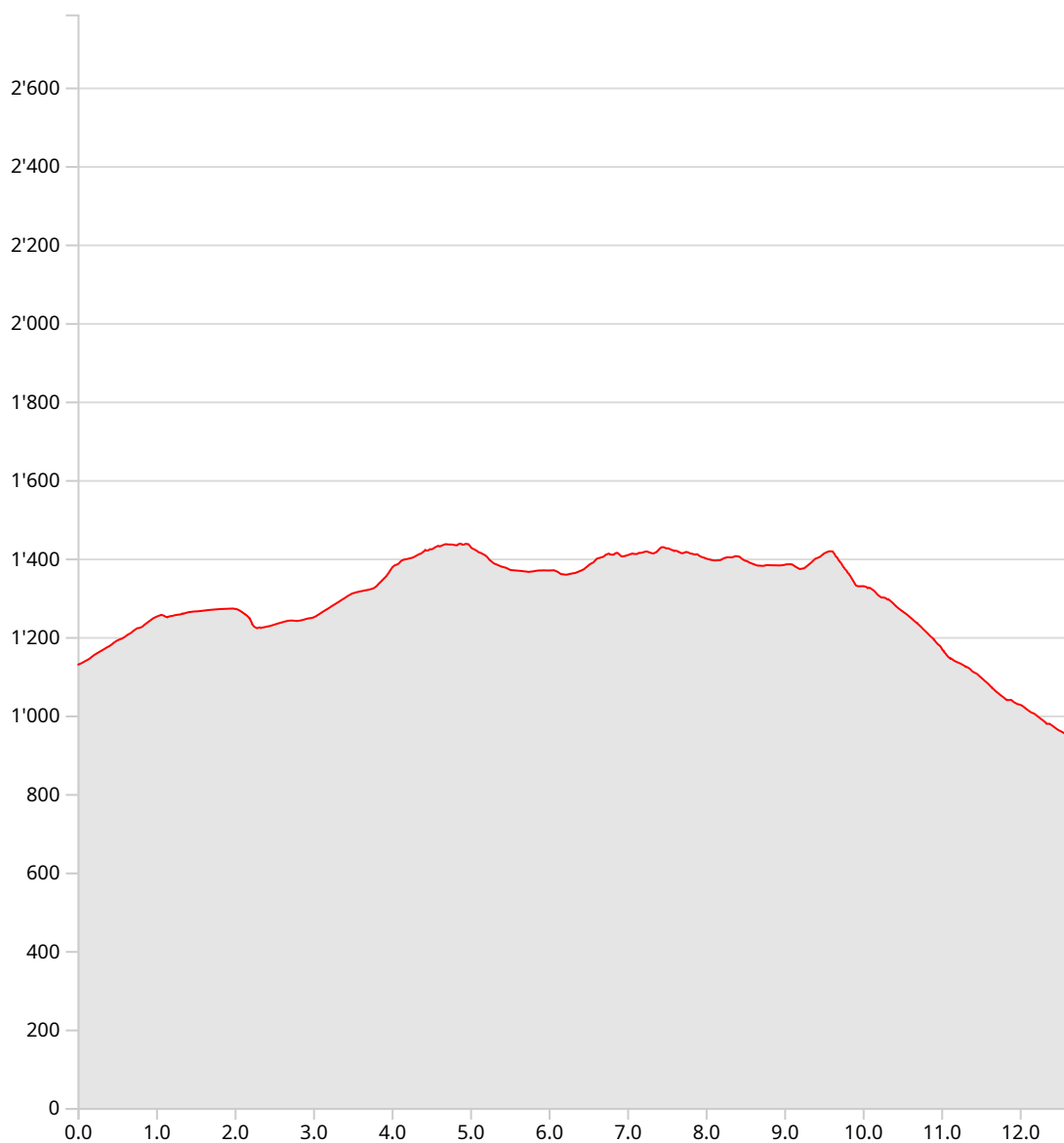
5

Persönliche Notizen

[illegible]

Anderes
LaTourne - Les Hauts-Geneveys

01.02.2025



Länge	12.61 km	Min/max Höhe	954 m/1'438 m
Auf-/Abstiege	540 m/715 m	Schneeschuhe	5 h 43 min