 <p>SAC Sektion Grosshöchstetten www.sac-grosshoechstetten.ch</p> <p>Senioren</p>	<h2 style="text-align: center;">Bergwanderung Niderhore 2078m</h2> <p style="text-align: center;">Dienstag 18. Juni 2024 T2, kurze Stelle T3, ▲494m, ▼418m, Wanderzeit ca. 3 – 3h30, Länge 7.05 km Eine Kurze einfache Variante ist möglich</p> <p style="text-align: center;">Ausweichdatum Freitag 21. oder Dienstag 25. Juni</p>
------------------------------------------------------------------------------------------------------------------------------------------------------------------------	-----------------------------------------------------------------------------------------------------------------------------------------------------------------------------------------------------------------------------------------------------------------------------------------------------------------------------------------------------------

Liebe Wanderkolleginnen, liebe Wanderkollegen,

Wir sind im schönen Gebiet des Seebergsees unterwegs. Laut Prospekt des Naturparks ein Juwel, und das ist nicht mal übertrieben.

Es ist keine schwierige Tour, die anspruchsvollste Stelle bewältigen wir im gemütlichen Tempo im Aufstieg. Das Niderhore bietet eine schöne Rundschau.

Eine einfache Variante, die zum Seebergsee und weiter zum Restaurant führt, ist möglich.

Wir fahren alle zum Parkplatz bei Undergestelen und dort müsst ihr definitiv entscheiden, welche Route ihr bevorzugt. Die Autoverschiebungen werden wir je nach Anzahl Teilnehmenden und Varianten vor Ort entscheiden. Zum Schluss treffen wir uns alle im Bergrestaurant Seebergsee.

Programm

- Abfahrt mit **PW's**: **08h00 Viehmarktplatz Grosshöchstetten**
08h05 Zustieg beim Bahnhof Konolfingen möglich. Unbedingt so anmelden!
- Fahrt nach Undergestelen
- Startkaffee: entfällt leider
- Wanderstart Ca. 09h30 für beide Gruppen
Wanderzeiten Auf dem Gipfel in ca. 2 Stunden
Vom Niderhore bis Restaurant Seebergsee ca. 1h30
- Mittagshalt: auf dem Gipfel oder nach Absprache. Verpflegung aus dem Rucksack
- Rückfahrt wir lassen uns Zeit in dieser schönen Umgebung und bestimmen die Abfahrtszeit
Im Restaurant. Ca. 15 – 15h30
- Ausrüstung: normale Wanderausrüstung, Stöcke können nützlich sein
- Kosten: Tourenbeitrag Fr. 5.- Fahrt, je nach Belegung der Autos ca. Fr 22.50 bis 30.-
(pro Auto: Fahrt Fr. 80.- / Parkgebühr Fr. 10.-)
- Auskunft und Bis Samstag 15. Juni 18h bei Urs Schneider Tel. 079 747 59 92
- Anmeldung: **Bis Samstag 15. Juni**, am einfachsten geht das in der erhaltenen Einladung
im blauen Feld ganz unten [Anmeldung](#), Mitteilung nicht vergessen
Oder Mail urs_schneider@gmx.ch
Tel. 079 747 59 92 auch SMS

Anmeldungsangabe : Fahrer, Mitfahrer, Zustiegsort , Wanderung Niderhore / Variante

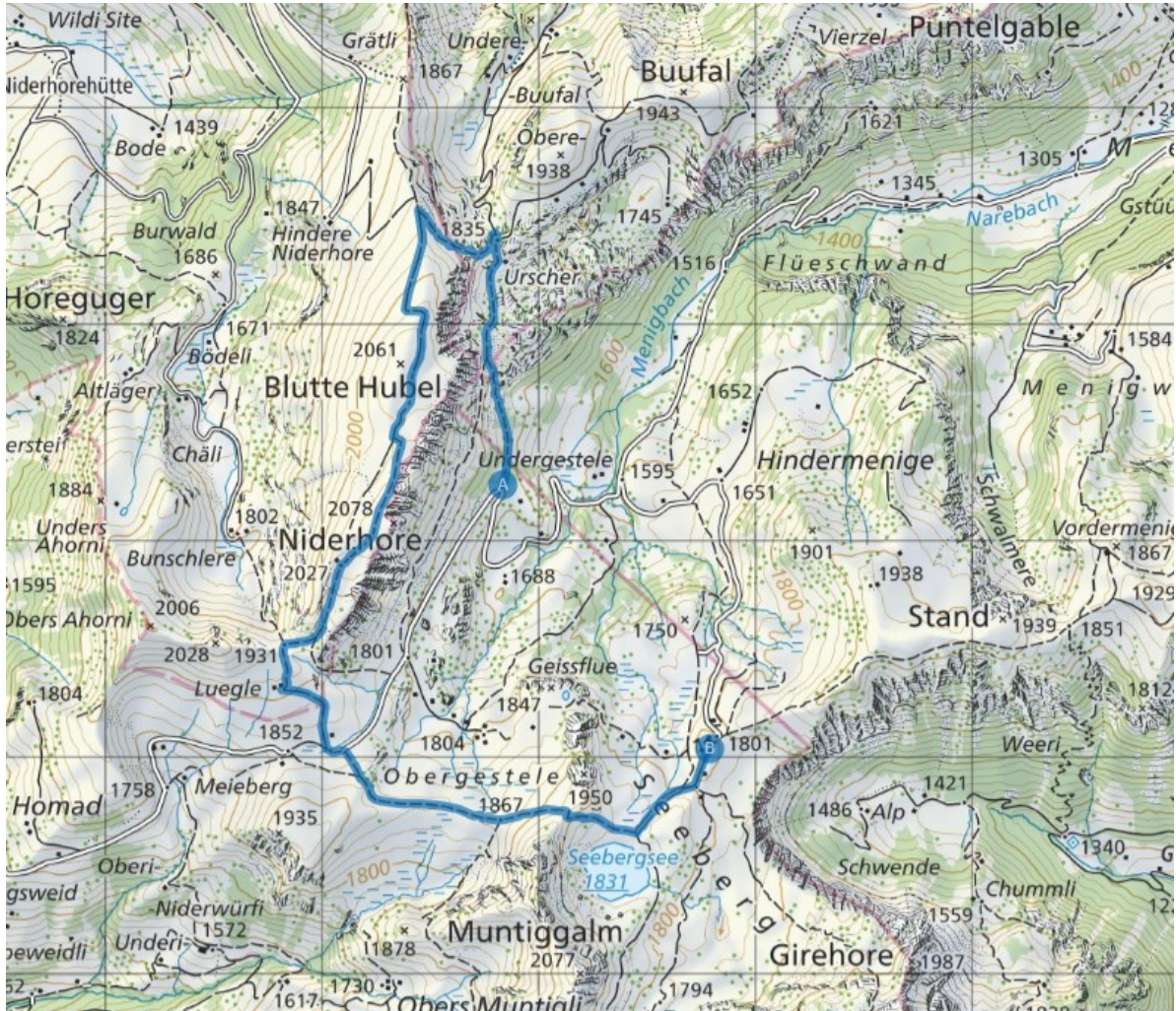
Auskunft
Durchführung: am **Montag 17. Mai bis 18h** per Mail von mir, oder ihr ruft mich an

Schön, wenn du dabei bist,

Urs Schneider und Klaus Bühler

Seite 1/3

PS, bitte nicht vergessen, in der Einladung das **Feld Beschreibung** anzuklicken. Ich schreibe dies, weil wir ja noch immer am Lernen sind 😊

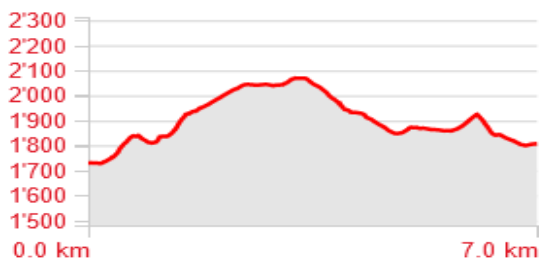


<https://map.schweizmobil.ch/?lang=de&photos=yes&bgLayer=pk&logo=yes&season=summer&resolution=8.46&E=2601434&N=1160122&detours=yes&trackId=1739743539>

18.6.24 Niderhore

SAC Senioren	▼
Datum	15.05.2024
Länge	7.03 km
Auf-/Abstiege	494 m/418 m
Min/max Höhe	1'727 m/2'069 m
Winterwandern	▼ 3 h 13 min

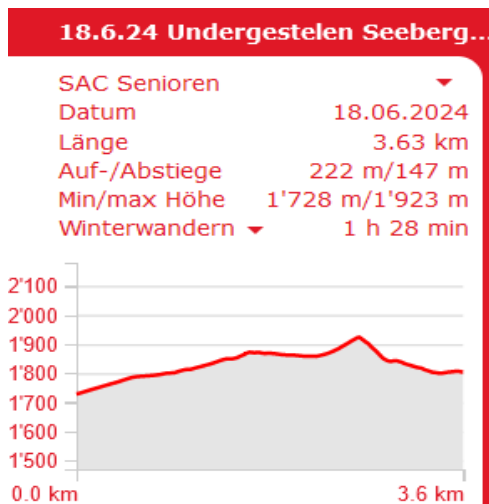
SAC Senioren	▼
Datum	15.05.2024
Länge	7.03 km
Auf-/Abstiege	494 m/418 m
Min/max Höhe	1'727 m/2'069 m
Wandern	▼ 2 h 35 min





<https://map.schweizmobil.ch/?lang=de&photos=yes&bgLayer=pk&logo=yes&season=summer&resolution=2.57&E=2599951&N=1159441&detours=yes&trackId=593109094>

**Oder die Tour kann verlängert werden Richtung Stierenberg und zurück zum Restaurant Seebergsee.
Wanderzeit total, gemütlich, ca. 2h30**



SAC Senioren	
Datum	18.06.2024
Länge	3.63 km
Auf-/Abstiege	222 m/147 m
Min/max Höhe	1'728 m/1'923 m
Wandern	1 h 10 min