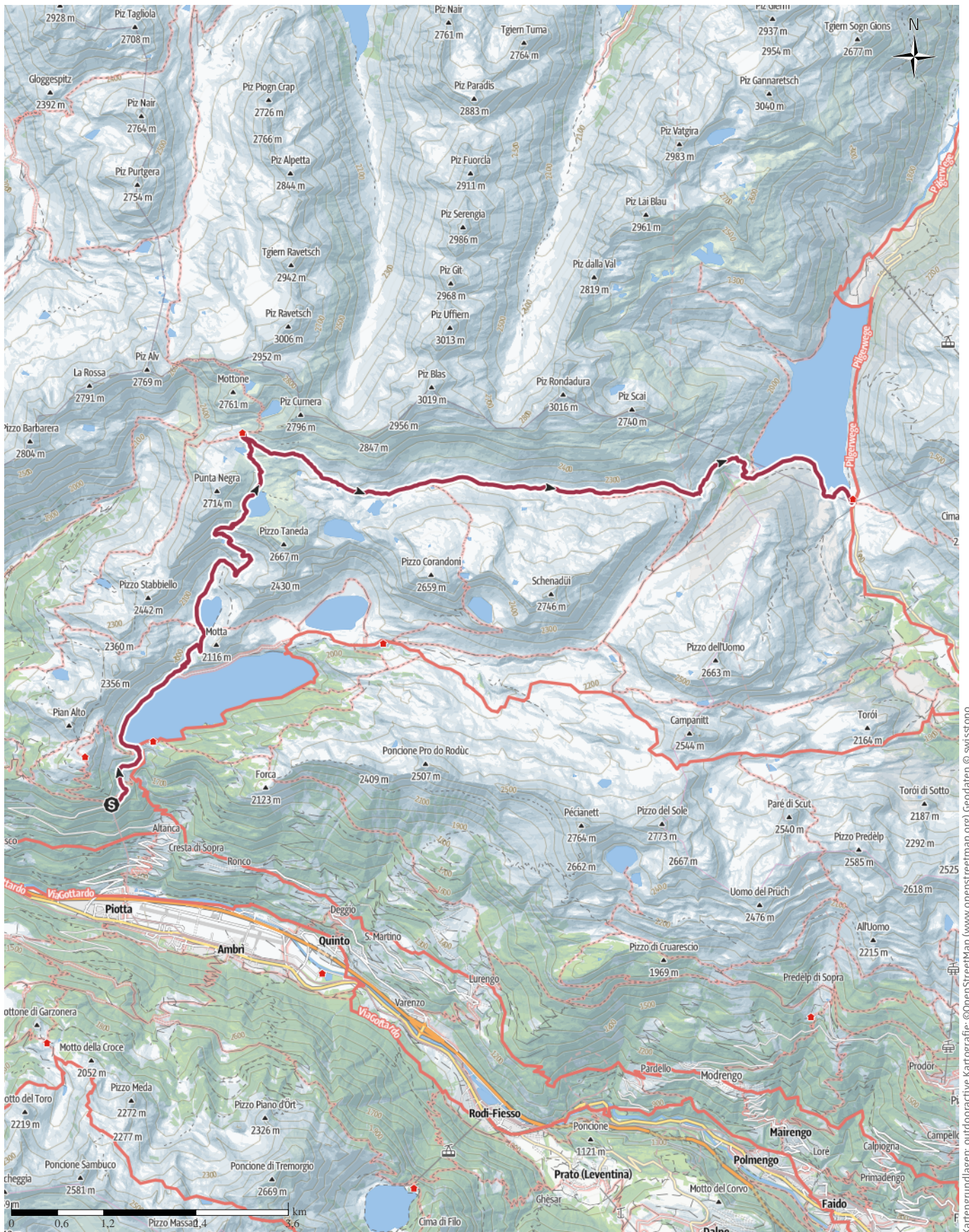


# SAC Aarau Fabe 21./22. August 2021

← 18,4 km | ⌚ 6:10 h | ▲ 780 m | ▼ 657 m | Schwierigkeit -



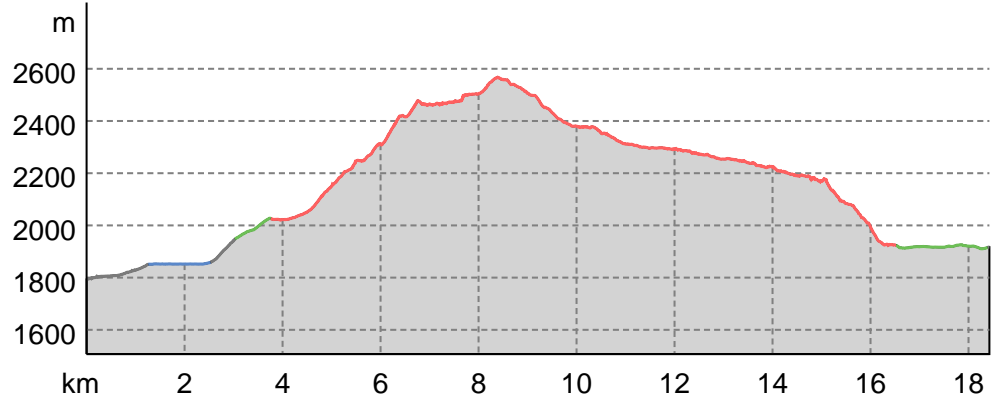
Kartengrundlagen: outdooractive Kartografie; ©OpenStreetMap (www.openstreetmap.org) Geodaten © swisstopo

SAC Aarau Fabe 21./22. August 2021

**Wegart**

Asphalt	1,8 km
Schotterweg	1,3 km
Weg	2,6 km
Pfad	12,8 km

**Höhenprofil**





**Tourdaten**

**Wanderung**

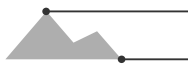
Strecke	↔	18,4 km
Dauer	🕒	6:10 h
Aufstieg	⬆️	780 m
Abstieg	⬇️	657 m

Schwierigkeit -

Kondition 

Technik 

Höhenlage



2.568 m


1.794 m


**Beste Jahreszeit**

JAN | FEB | MÄR  
 APR | MAI | JUN  
 JUL | AUG | SEP  
 OKT | NOV | DEZ

**Bewertungen**

**Autoren**

Erlebnis 

Landschaft 

**Community**

**Weitere Tourdaten**



Sandra Hegglin  
 Aktualisierung: 16.06.2021

Übernachtung in der Capanna Cadlimo

**Tour zum Mitnehmen für iPhone und Android**



QR-Code scannen und diese Tour offline speichern, mit Freunden teilen und mehr ...

Webseite

<https://out.ac/IZ7xhP>