




CAS Ticino  
Gruppo Seniori Lugano

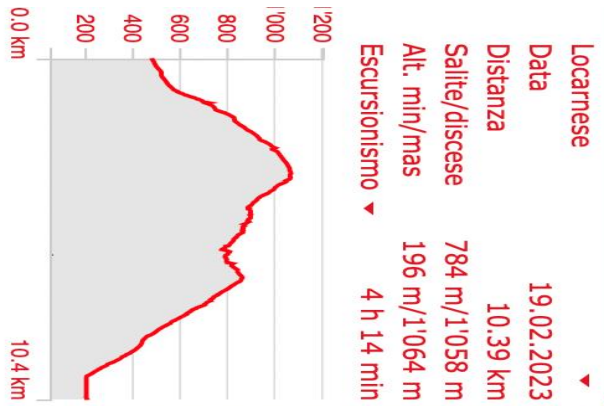
|   |   |                   |
|---|---|-------------------|
| <b>Gita no. 21</b>  | <b>Monti Motti</b>  | <b>23.05.2024</b> |
| Capogita  | Gin Vassalli  |                   |
| Telefono  | 079 314 58 30   |                   |
| E-mail  | <a href="mailto:ginvassalli@bluewin.ch">ginvassalli@bluewin.ch</a>  |                   |
| Descrizione e Carta nazionale   | Dalla diga Verzasca saliamo ai monti Motti e scendiamo a Riazzino passando da Bazzadee e Ditto.<br>CN 1313 Bellinzona   |                   |
| Tipo/Difficoltà   | Escursionismo / T2  |                   |
| Dislivello in salita  | 784 m   |                   |
| Dislivello in discesa   | 1058 m  |                   |
| Ore di marcia e km  | 5 h per 11 km   |                   |
| Trasporto   | Treno FFS andata Lugano-diga Verzasca ritorno da Riazzino carta giornaliera fr 15.60 (abb metà prezzo)  |                   |
| Ritrovo   | 8.15 stazione FFS Lugano / treno ore 8.35   |                   |
| Rientro   | In serata   |                   |
| Equipaggiamento   | Normale da montagna   |                   |
| Pranzo  | Al sacco  |                   |
| Iscrizione<br><b><u>Entro martedì<br/>sera precedente<br/>la gita</u></b> | <b>Con il proprio numero di socio CAS, tramite il bottone</b><br><br><b>O per e-mail al capogita. Con l'iscrizione lasciare il proprio numero di cellulare e quello di una persona di riferimento.</b> |                   |
| Diversi   |   |                   |

[Prossime gite CAS Seniori](#)

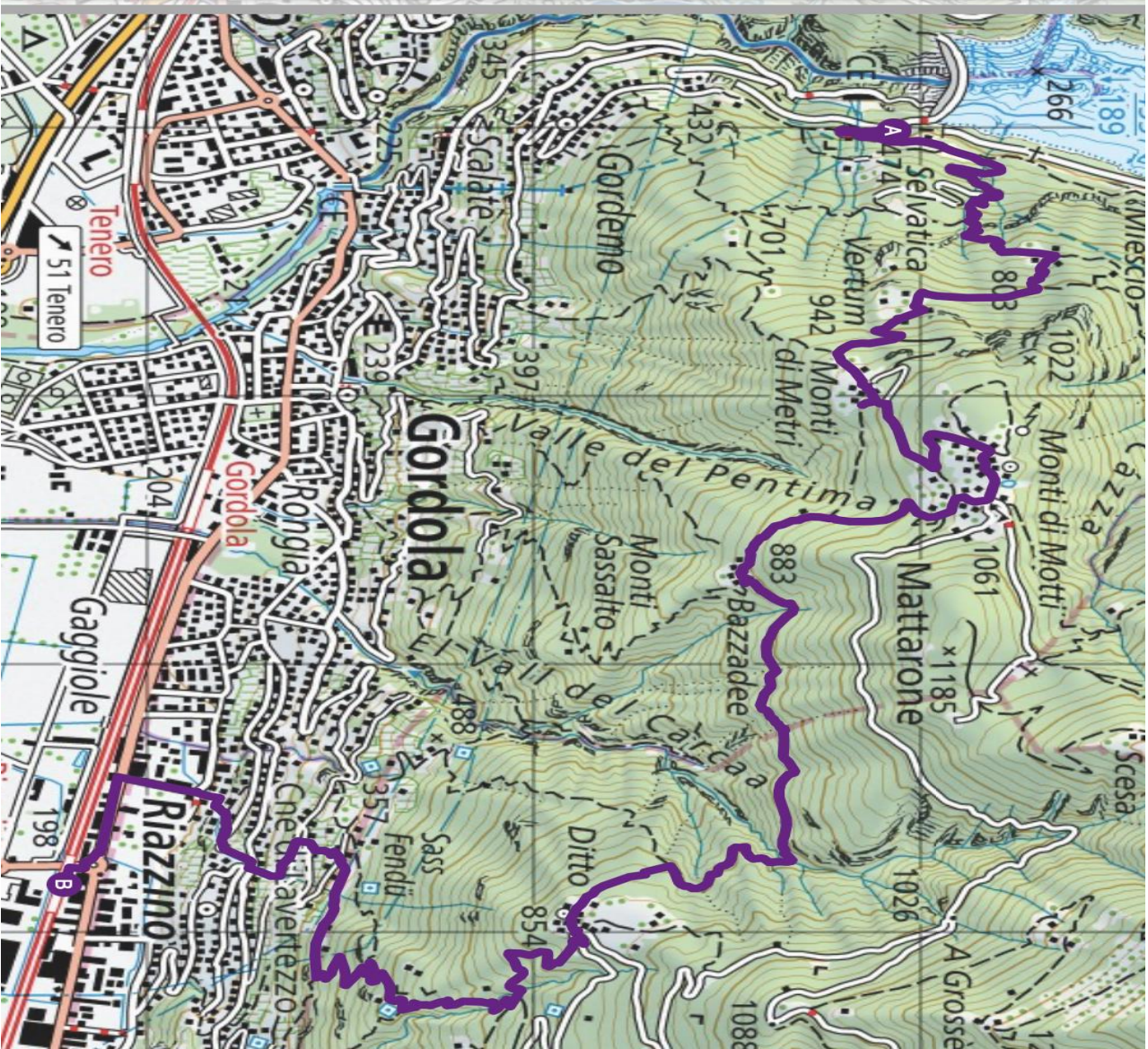
**Nota:** il capogita ha la facoltà di modificare il programma a dipendenza del tempo e delle condizioni del percorso. Con la sua iscrizione il partecipante si dichiara consapevole delle difficoltà che potrebbero presentarsi durante l'escursione e si assume ogni responsabilità



**CAS Ticino**  
Gruppo Seniori Lugano



- Ingrandire il profilo / dettagli
- Stampare
- Condividere
- Esportare traccia GPS
- Inserire foto / testo
- Modificare itinerario
- Copia itinerario
- Cancellare itinerario
- Disegnare un nuovo itinerario



**Nota:** il capogita ha la facoltà di modificare il programma a dipendenza del tempo e delle condizioni del percorso. Con la sua iscrizione il partecipante si dichiara consapevole delle difficoltà che potrebbero presentarsi durante l'escursione e si assume ogni responsabilità