



De la Geltenhütte par le Rottal ou Furggetäli

Arpelistock 3'035.0 m

Point de départ Geltenhütte SAC

Point d'arrivée

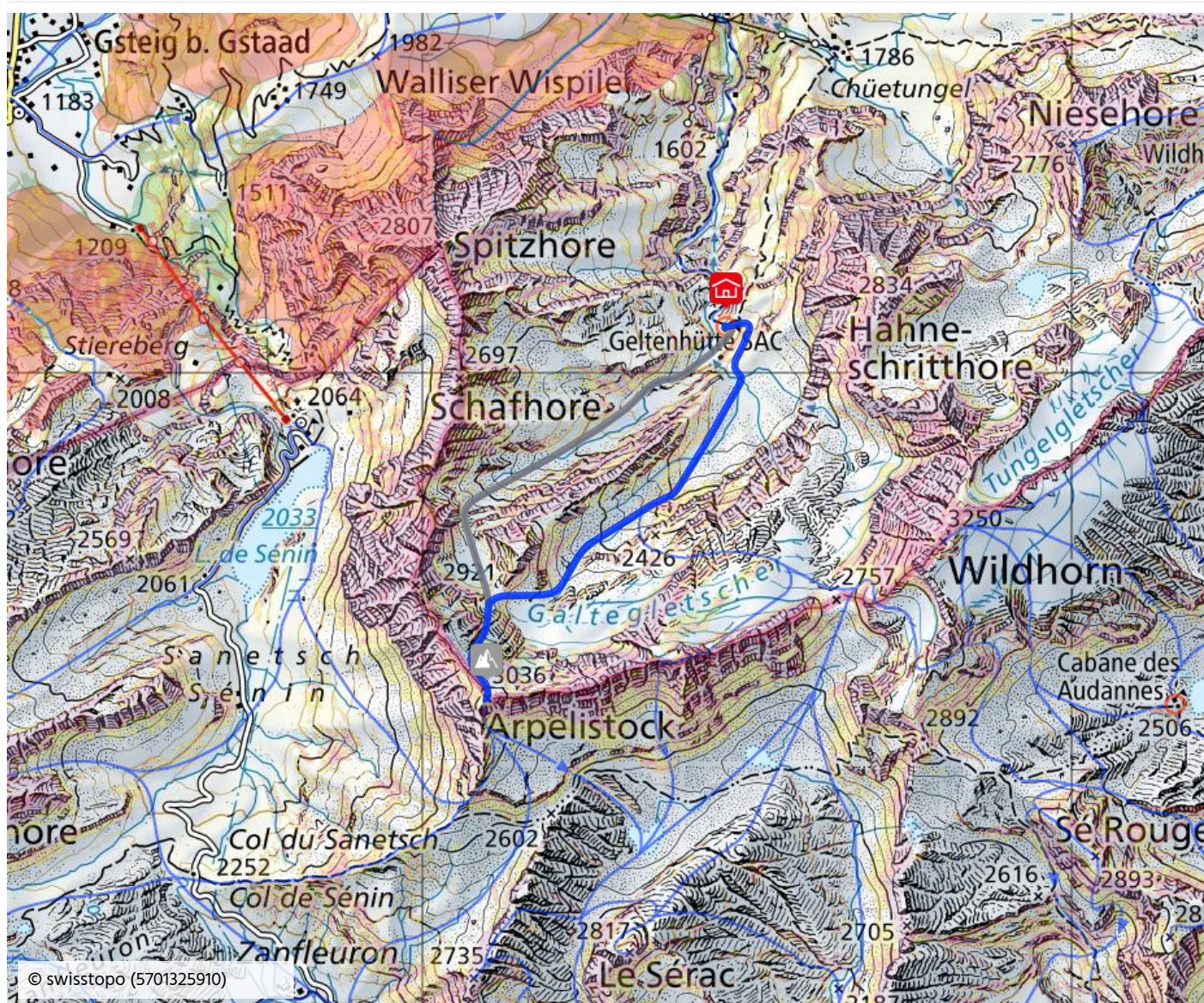
Discipline Course à skis

Difficulté PD

Ascension 3–3:30 h, 1060 m

Descente 1060 m

Exposition NE

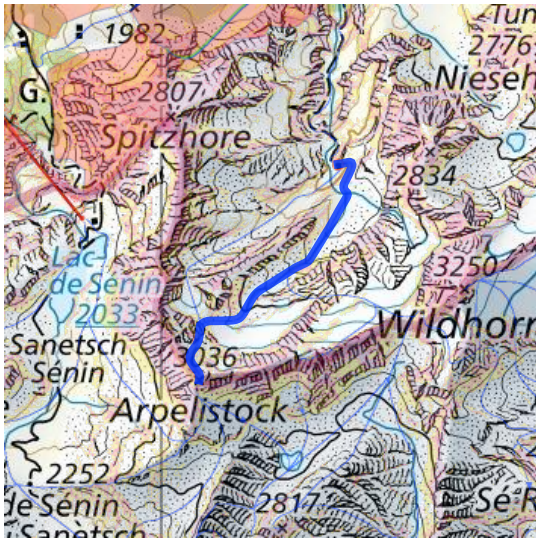


Se lancer sur un itinéraire en terrain alpin est très exigeant et relève de la responsabilité de chacun. Le Club Alpin Suisse CAS ne donne aucune garantie quant aux informations mises à disposition. Toute demande d'indemnités sous n'importe quelle forme est exclue.



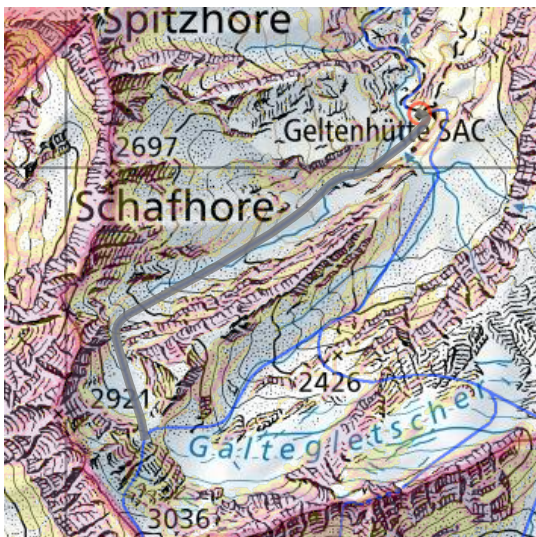
Randonnée à ski gratifiante et très fréquentée partant de la Geltenhütte.

Itinéraire classique. La course la plus appréciée partant de la Geltenhütte.



Geltenhütte – Rottal – Arpelistock

De la Geltenhütte (2001 m), prendre au NE et atteindre au S le Rottal, par un passage raide parsemé de vires rocheuses (passage exposé), en suivant plus ou moins le tracé du sentier d'été. Après le fond de vallée plat, monter au SW, d'abord par le vallon étroit à gauche (au S) d'une vieille moraine latérale, puis dans un terrain ouvert et plat jusqu'au bras W du Gälteglletscher. Gravier le flanc en tirant dans un premier temps à droite en direction du P. 2683, puis rejoindre le sommet par les pentes N.



Variante par Furggetäli

De la Geltenhütte (2001 m), descendre d'abord au pont du P. 1980, puis passer devant de grands blocs rocheux (Jägerstei) et traverser tout le Furggetäli en direction du SW jusqu'à env. 2480 m. Prendre alors au S et, par la combe située entre l'Arpeliore et le Hüenerhürli, rejoindre le passage au P. 2683. D'ici, poursuivre au S et traverser les vastes pentes N jusqu'au sommet.

