



Eulengrat

Eulengrat 890.0 m. ü. M

Ausgangspunkt Rüttenen, Endhalt

Endpunkt

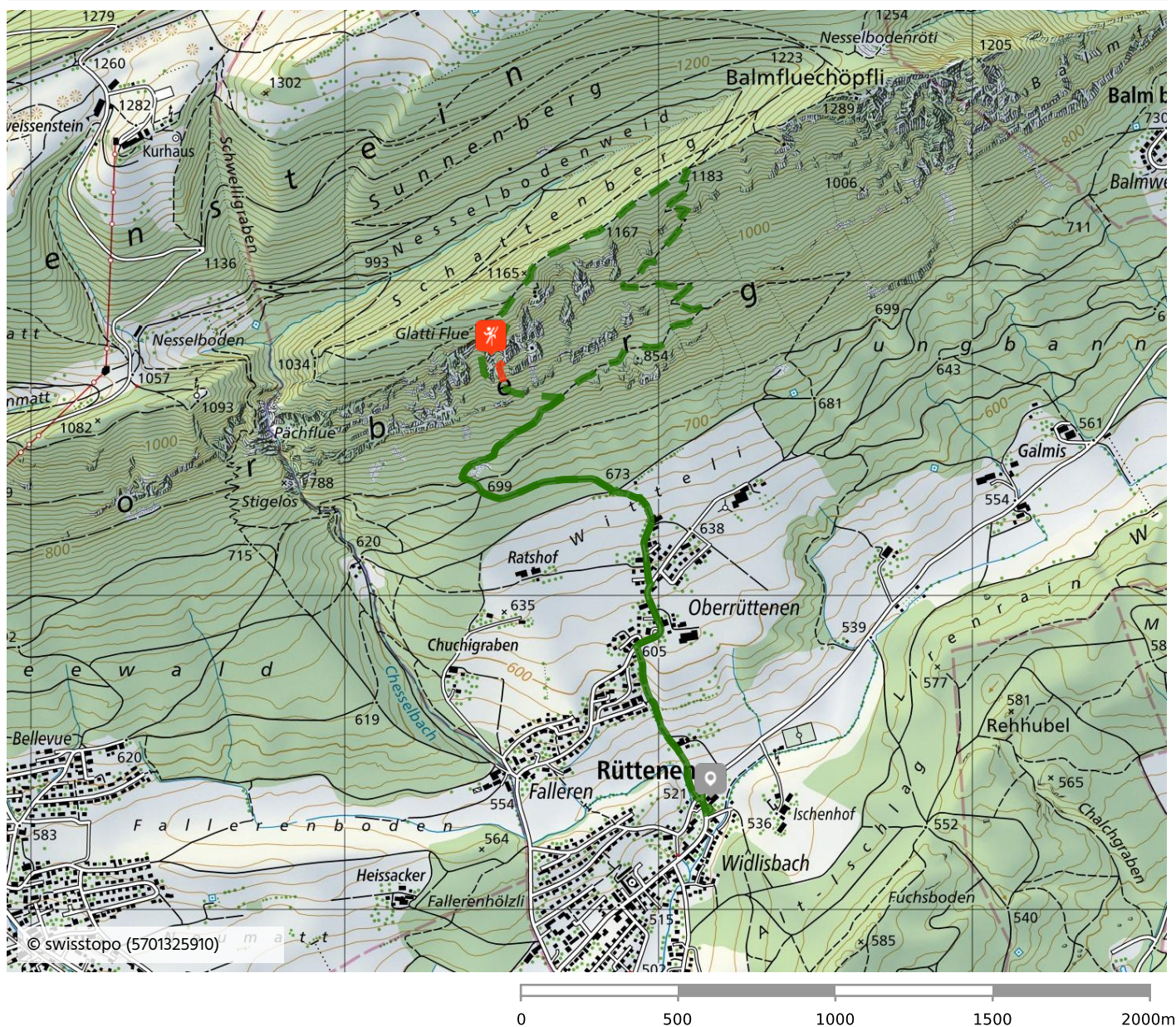
Disziplin Alpinklettern

Schwierigkeit 5b (5a)

Seillängen / Höhendifferenz 10 SL / 200 Hm

Exposition / Gesteinstyp S / Kalk

Höhe Einstieg 890 m



Das Begehen von Routen in alpinem Gelände stellt hohe Anforderungen und erfolgt auf eigene Verantwortung. Der Schweizer Alpen-Club SAC übernimmt keinerlei Gewähr für die bereitgestellten Informationen. Haftungsansprüche jeglicher Art sind ausgeschlossen.



Routenbeschreibung

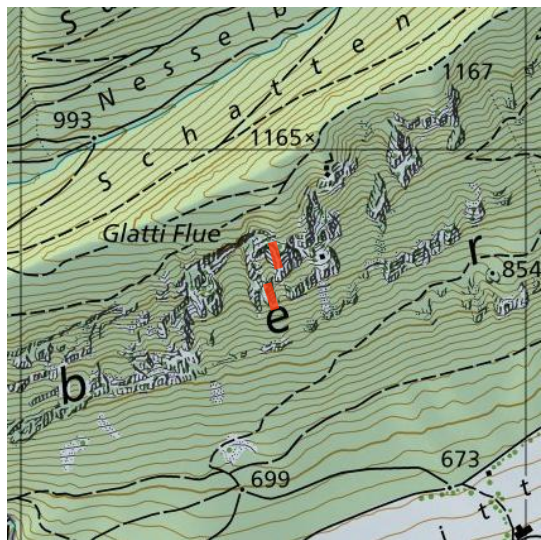
Der Eulengrat über Oberrüttenen in den Ausläufern des Weissensteins bietet eine abwechslungsreiche, homogene Kletterei in wunderbarem, strukturiertem Kalk inmitten einer wilden Landschaft. Seine zahlreichen Aufschwünge gewähren eine Vielfalt von Varianten auf jedem Niveau; dies ist sehr praktisch an Feiertagen, wenn der Grat stark besucht wird.

Auf dem Gipfel bietet eine herrliche Terrasse eine prächtige Aussicht auf das Mittelland.

Ein Klassiker, den man sich nicht entgehen lassen sollte!

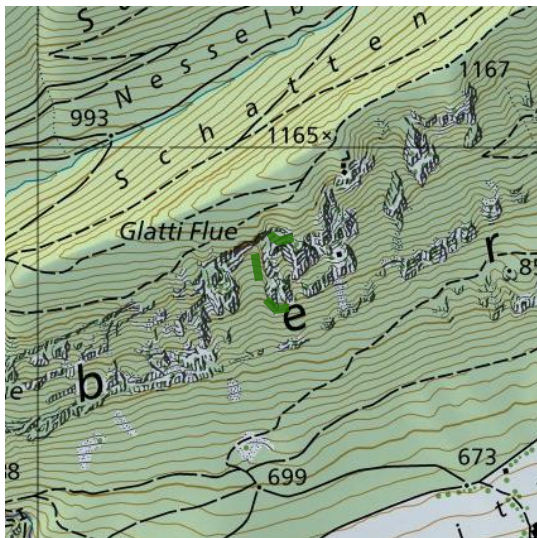
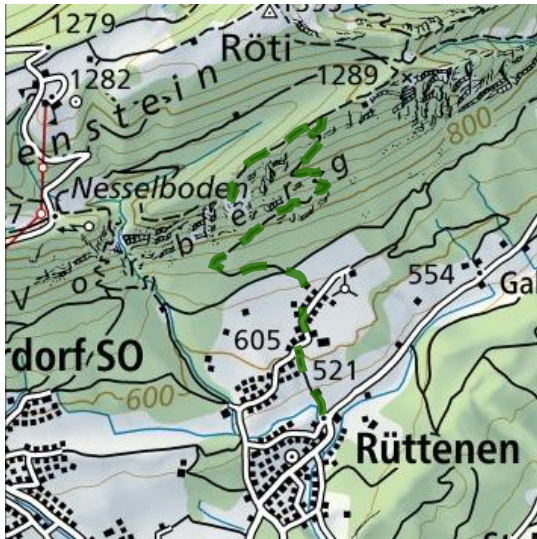


Zustieg Eulengrat



Eulengrat

Abstieg Eulengrat



Variante Abstieg Eulengrat



Zusatzinformation

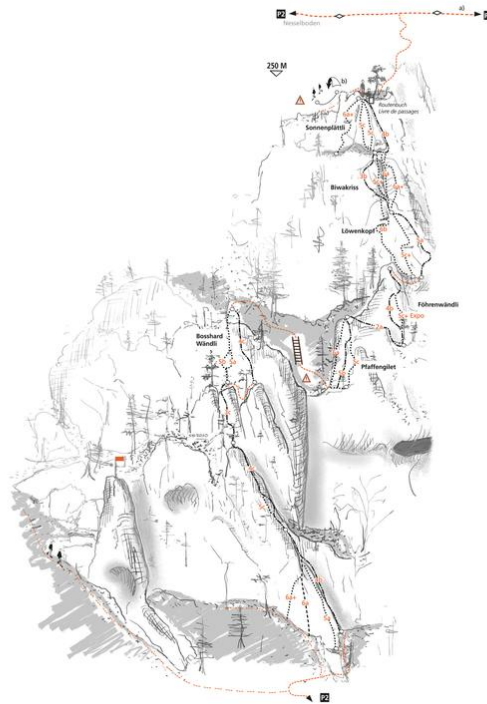
Abstieg Zwei Varianten, von denen wir a) empfehlen.

Historisches 1980-2001 durch A. Kurth saniert

Persönliche Notizen



Topo / Routenfoto



Topo Eulengrat., Devaux Girardin Carine